

R.N. 57 - Carte 1 sur 9

Carte B - Classement sonore des voies

Secteur affecté par le bruit

Catégorie des voies (avec largeur maximale des secteurs affectés par le bruit de part et d'autre du bord extérieur de l'infrastructure) en application des articles R 571-32 et suivants du Code de l'Environnement.

Plan annexé à l'arrêté préfectoral n°

Le Dufet

Signé :

Sorain Dominique SORAIN

R.N. 57 - Carte 2 sur 9

Carte B - Classement sonore des voies

Secteur affecté par le bruit

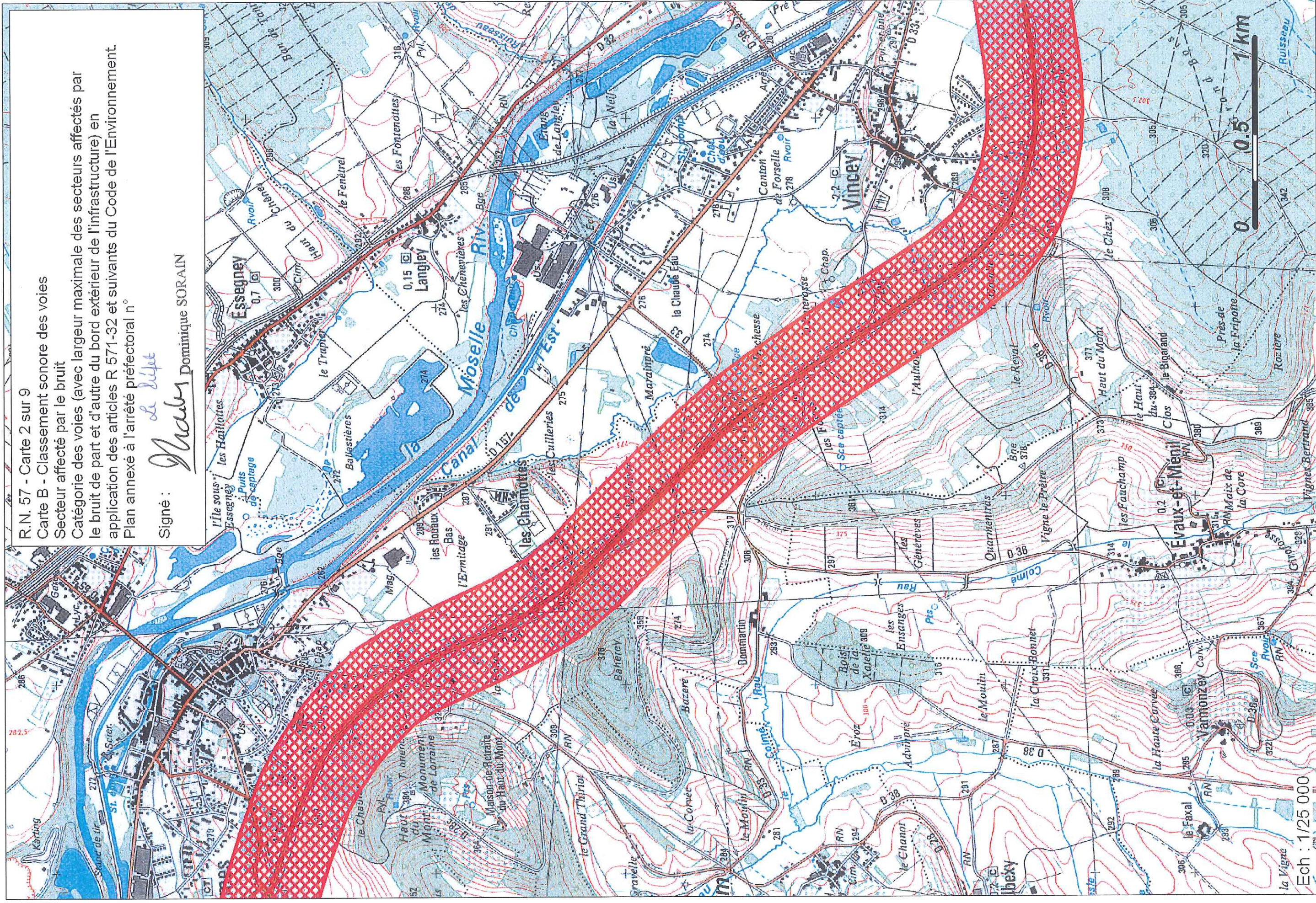
Catégorie des voies (avec largeur maximale des secteurs affectés par le bruit de part et d'autre du bord extérieur de l'infrastructure) en application des articles R 571-32 et suivants du Code de l'Environnement.

Plan annexé à l'arrêté préfectoral n°

de l'Etat

Signé :

M. Sorain Dominique SORAIN



Ech : 1/25 000

R.N. 57 - Carte 3 sur 9

Carte B - Classement sonore des voies

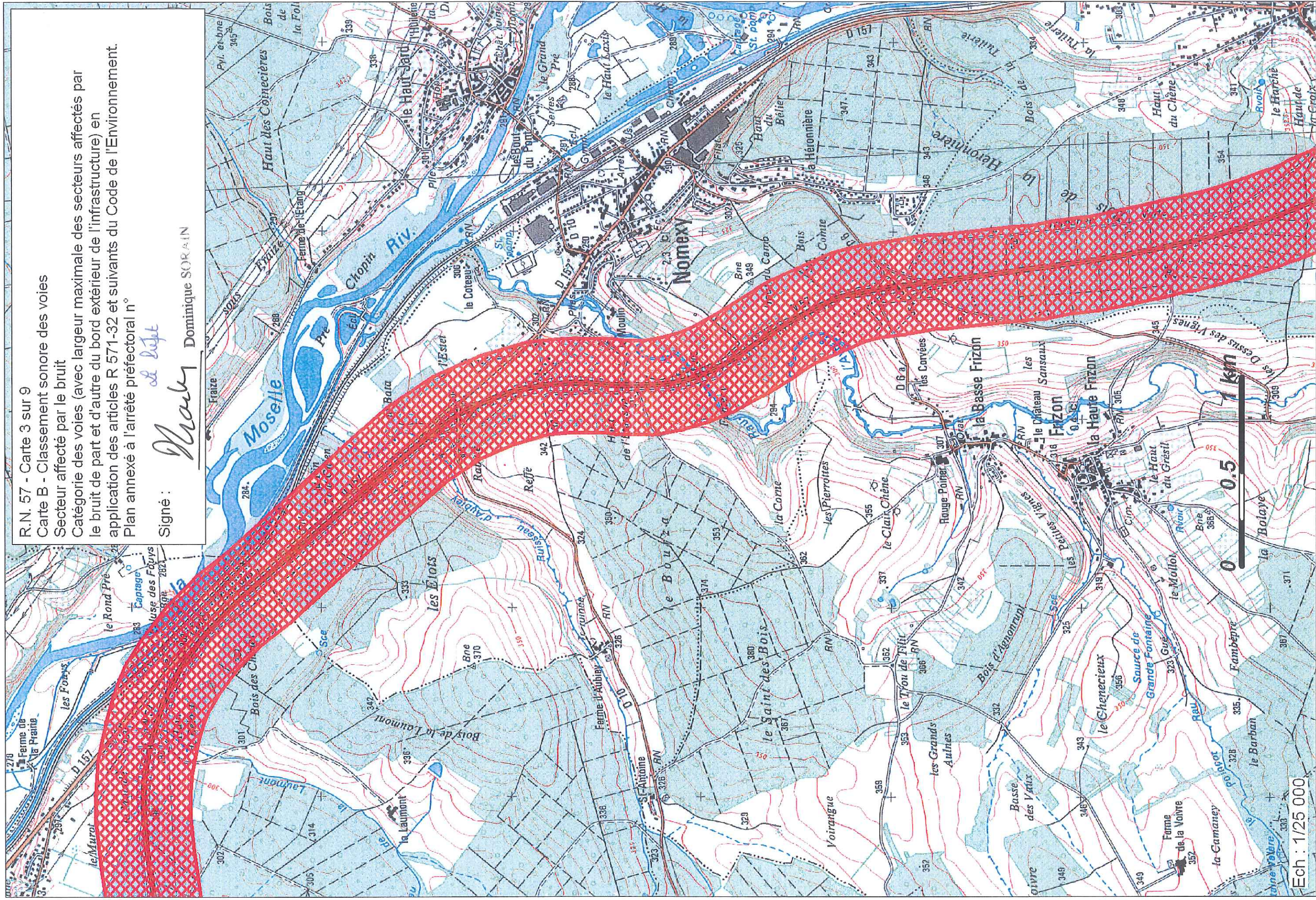
Secteur affecté par le bruit

Catégorie des voies (avec largeur maximale des secteurs affectés par le bruit de part et d'autre du bord extérieur de l'infrastructure) en application des articles R 571-32 et suivants du Code de l'Environnement.
Plan annexé à l'arrêté préfectoral n°

Signé :

de Duffet
Morin

Dominique SORAIN



Ech : 1/25 000

R.N. 57 - Carte 4 sur 9

Carte B - Classement sonore des voies

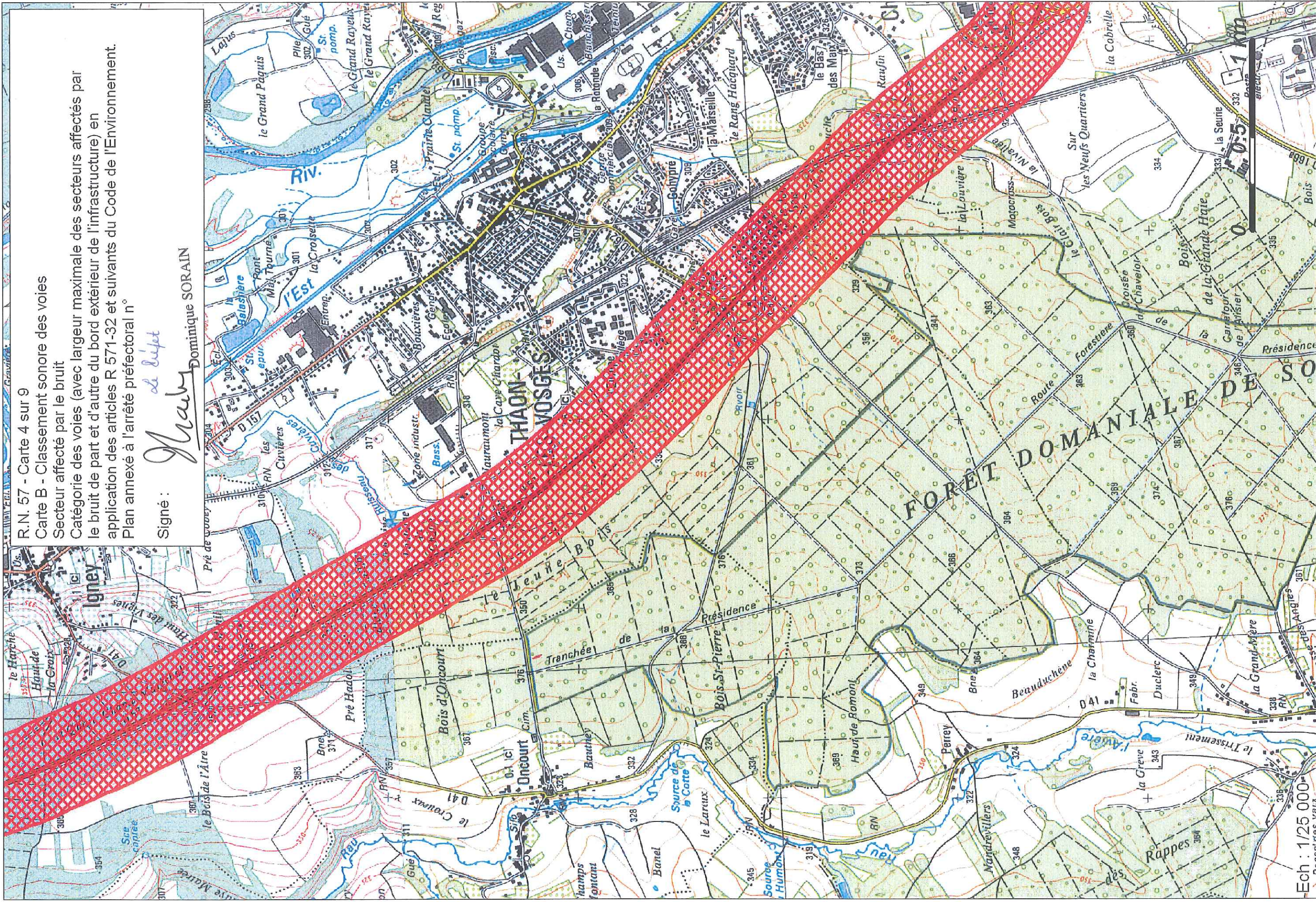
Secteur affecté par le bruit

Catégorie des voies (avec largeur maximale des secteurs affectés par le bruit de part et d'autre du bord extérieur de l'infrastructure) en application des articles R 571-32 et suivants du Code de l'Environnement. Plan annexé à l'arrêté préfectoral n°

Signé :

Maby de Lufet

Dominique SORAIN



R.N. 57 - Carte 5 sur 9

Carte B - Classement sonore des voies

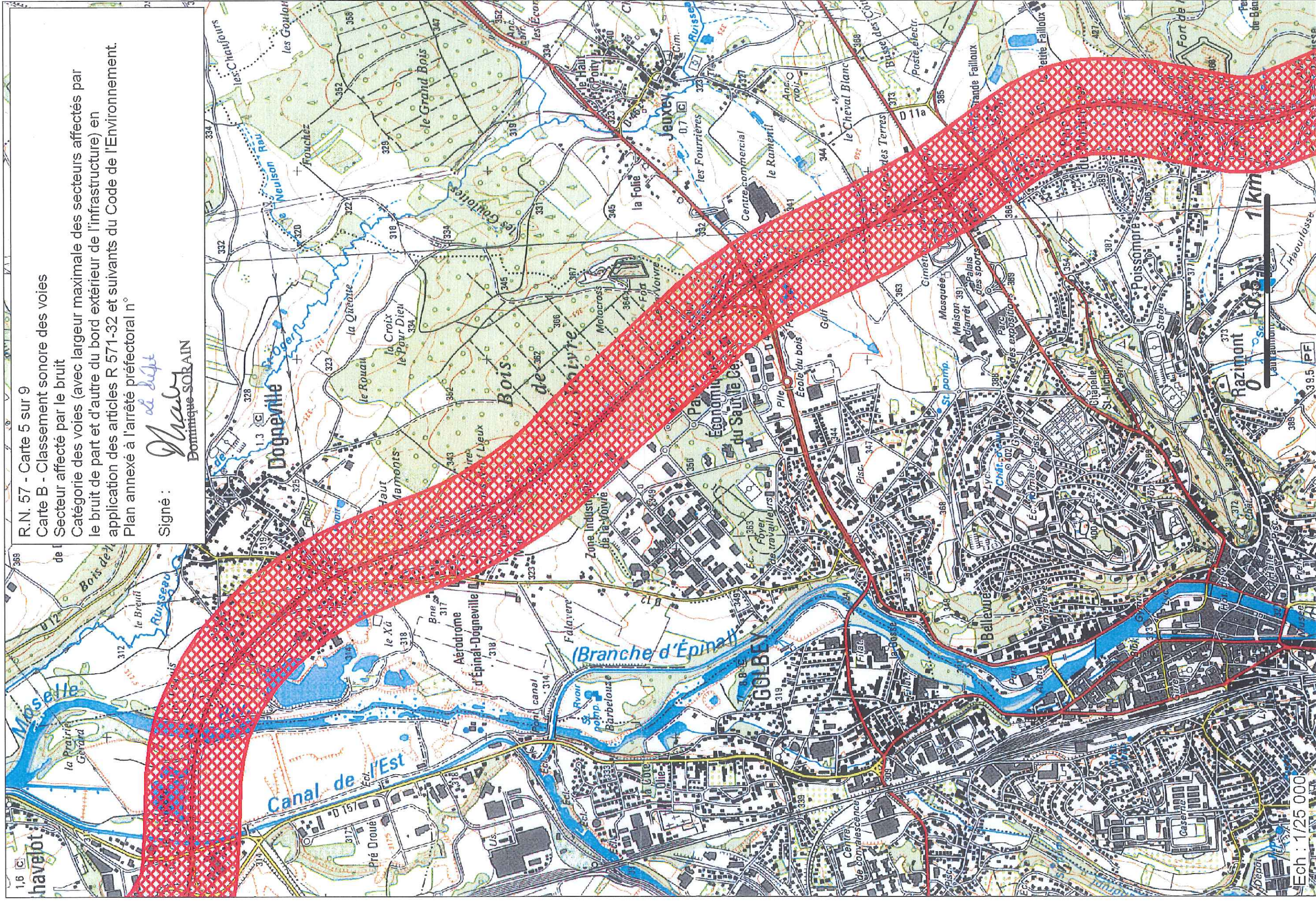
Secteur affecté par le bruit

Catégorie des voies (avec largeur maximale des secteurs affectés par le bruit de part et d'autre du bord extérieur de l'infrastructure) en application des articles R 571-32 et suivants du Code de l'Environnement.

Plan annexé à l'arrêté préfectoral n°

Signé :

M. de Duffé
Dominique SORAIN



Ech : 1/25 000

R.N. 57 - Carte 6 sur 9

Carte B - Classement sonore des voies

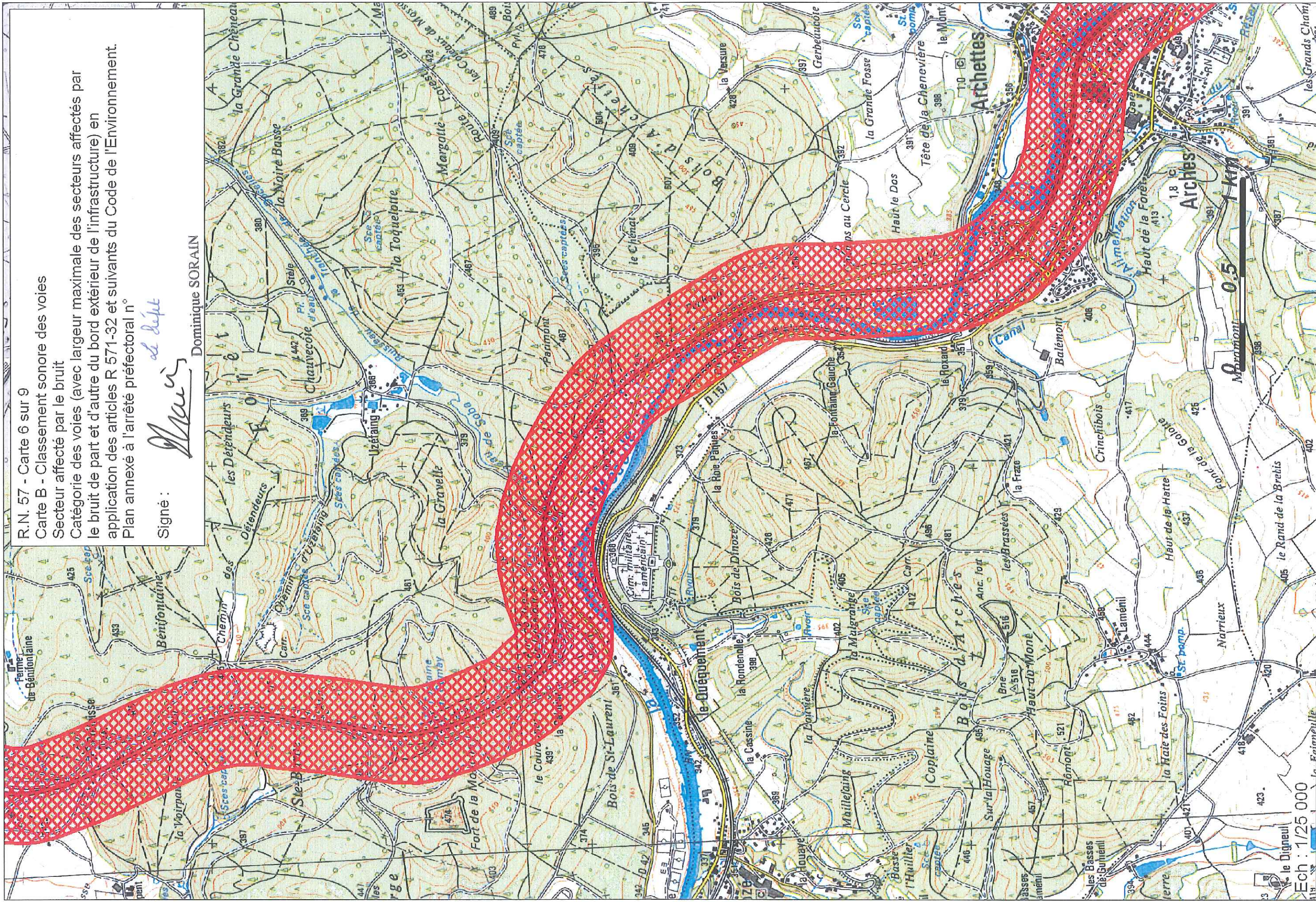
Secteur affecté par le bruit

Catégorie des voies (avec largeur maximale des secteurs affectés par le bruit de part et d'autre du bord extérieur de l'infrastructure) en application des articles R 571-32 et suivants du Code de l'Environnement. Plan annexé à l'arrêté préfectoral n°

Signé :

Maur
de Lefeb

Dominique SORAIN



Ech : 1/25 000

R.N. 57 - Carte 7 sur 9

Carte B - Classement sonore des voies

Secteur affecté par le bruit

Catégorie des voies (avec largeur maximale des secteurs affectés par le bruit de part et d'autre du bord extérieur de l'infrastructure) en application des articles R 571-32 et suivants du Code de l'Environnement.

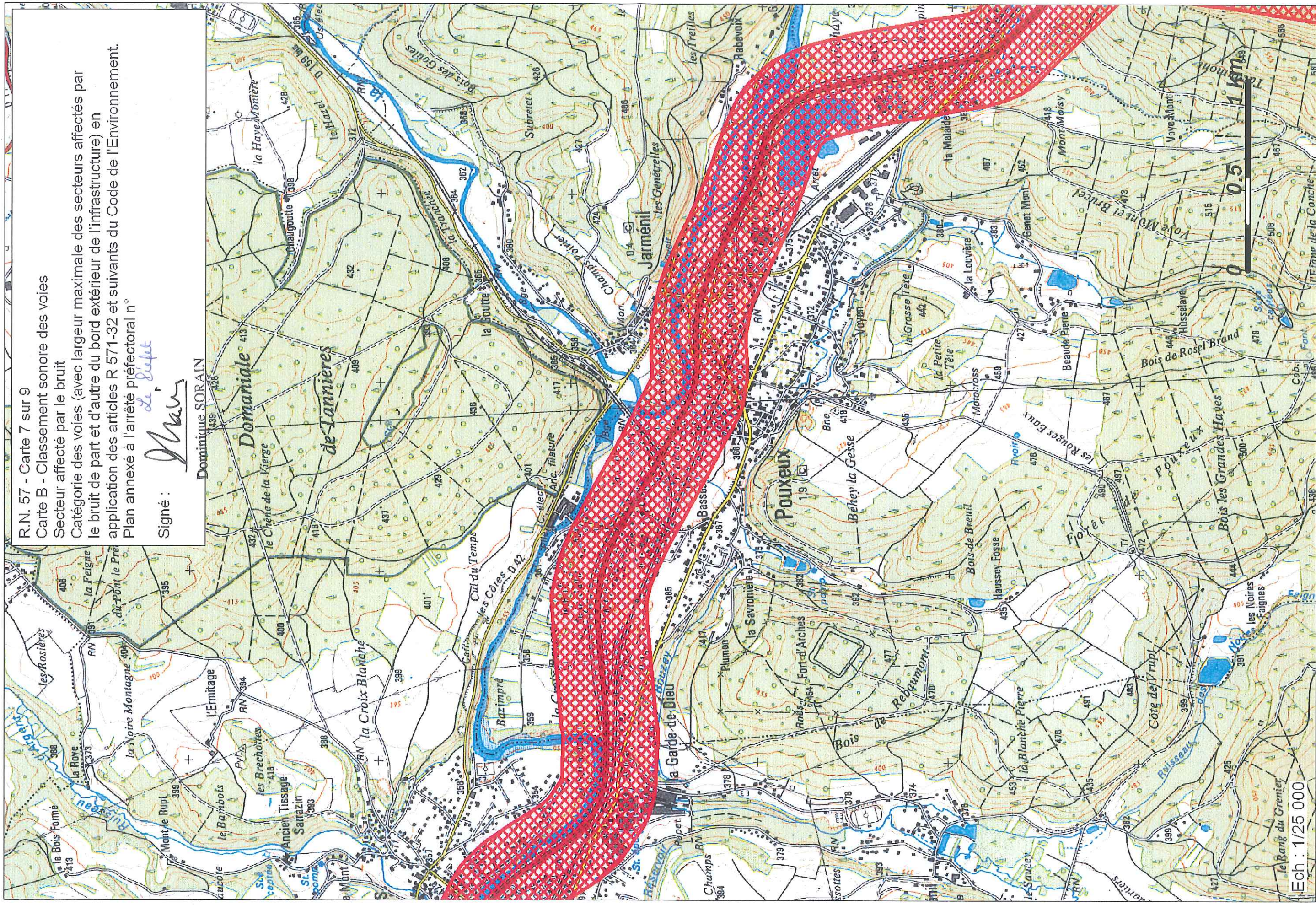
Plan annexé à l'arrêté préfectoral n°

de Sully

Signé :



Dominique SORAIN



Ech : 1/25 000

R.N. 57 - Carte 8 sur 9

Carte B - Classement sonore des voies

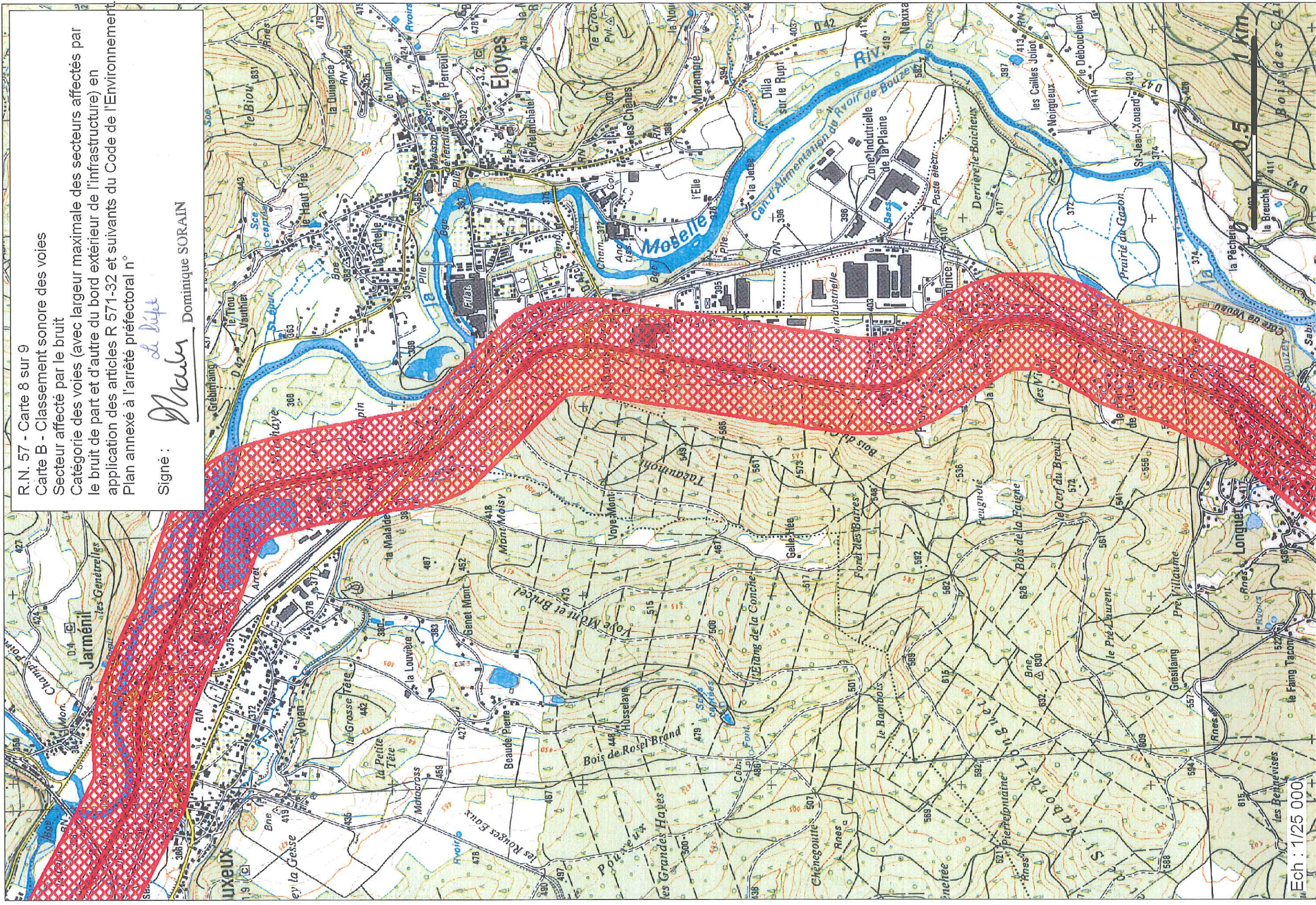
Secteur affecté par le bruit

Catégorie des voies (avec largeur maximale des secteurs affectés par le bruit de part et d'autre du bord extérieur de l'infrastructure) en application des articles R 571-32 et suivants du Code de l'Environnement. Plan annexé à l'arrêté préfectoral n°

Signé :

de Duffet

Dominique SORAIN



Ech : 1/25 000

R.N. 57 - Carte 9 sur 9

Carte B - Classement sonore des voies

Secteur affecté par le bruit

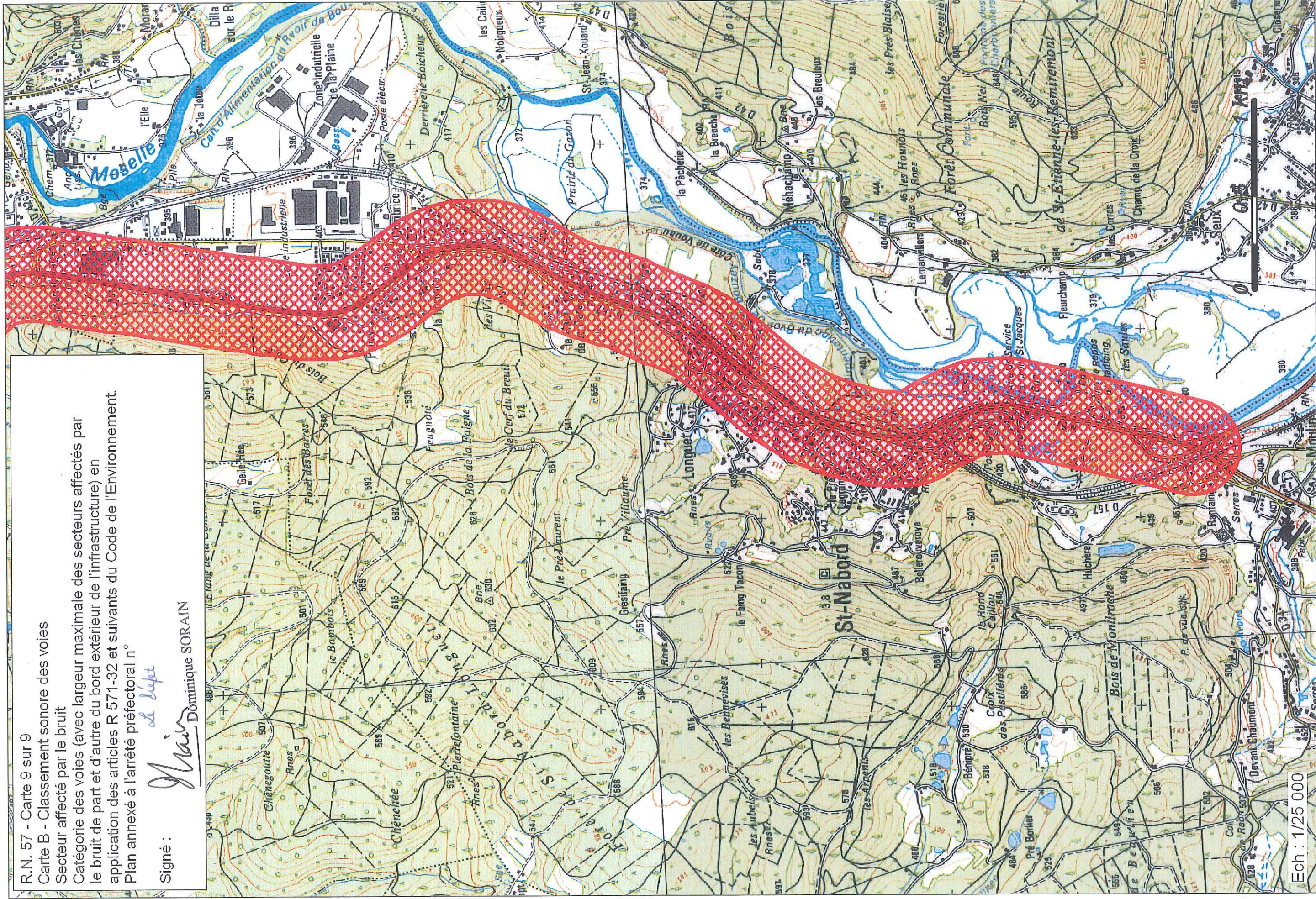
Catégorie des voies (avec largeur maximale des secteurs affectés par le bruit de part et d'autre du bord extérieur de l'infrastructure) en application des articles R 571-32 et suivants du Code de l'Environnement.

Plan annexé à l'arrêté préfectoral n° *de l'épét*

Signé :

Dominique SORAIN

Dominique SORAIN



Ech : 1/25 000